

Badanie ankietowe projektu uchwały delimitacyjnej - Gmina Przesmyki

Szanowni Państwo,

w związku z trwającymi pracami związanymi z opracowaniem Gminnego Programu Rewitalizacji Gminy Przesmyki zwracamy się do Państwa z prośbą o udział w badaniu ankietowym na potrzeby wyznaczenia obszaru zdegradowanego i rewitalizacji na terenie Gminy Przesmyki.

Obszar zdegradowany, zgodnie z art. 9 ust. 1 ustawy, stanowi „obszar gminy znajdującej się w stanie kryzysowym z powodu koncentracji negatywnych zjawisk społecznych, w szczególności bezrobocia, ubóstwa, przestępczości, wysokiej liczby mieszkańców będących osobami ze szczególnymi potrzebami, niskiego poziomu edukacji lub kapitału społecznego, a także niewystarczającego poziomu uczestnictwa w życiu publicznym i kulturalnym” oraz gdy występuje na nim jedno z następujących „negatywnych zjawisk”.

- *gospodarczych – w szczególności niski stopień przedsiębiorczości,*
- *środowiskowych – w szczególności przekroczenie standardów jakości środowiska,*
- *przestrzenno-funkcjonalnych – w szczególności niewystarczającego wyposażenia w infrastrukturę techniczną i społeczną czy niedostosowania infrastruktury do potrzeb osób ze szczególnymi potrzebami,*
- *technicznych – w szczególności degradacji stanu technicznego obiektów budowlanych.*

Obszar rewitalizacji, zgodnie z art. 10 ustawy o rewitalizacji, wyróżnia się szczególną koncentracją negatywnych zjawisk i może obejmować całość lub część obszaru zdegradowanego, ale jednocześnie nie może być większy niż 20% powierzchni gminy oraz zamieszkały przez więcej niż 30% liczby mieszkańców gminy.

Ankieta ma charakter anonimowy, a uzyskane wnioski zostaną zawarte w Gminnym Programie Rewitalizacji.

Zapraszamy do udziału w badaniu.

Obszar zdegradowany

W ramach diagnozy delimitacyjnej zidentyfikowano obszar zdegradowany występujący na terenie Gminy Przesmyki. Obejmuje on następujące jednostki analityczne: Dąbrowa, Kamianki-Czabaje, Łysów, Przesmyki, Wólka Łysowska.

Czy uważa Pani/Pan, że wskazane jednostki analityczne powinny stanowić obszar zdegradowany Gminy Przesmyki?

- Tak
- Nie
- Nie mam zdania

Obszar rewitalizacji

W związku z ograniczeniami ustawowymi, jako obszar rewitalizacji wyznaczono cztery podobszary rewitalizacji:

Podobszar rewitalizacji I – Dąbrowa

Podobszar rewitalizacji II - Kamianki-Czabaje

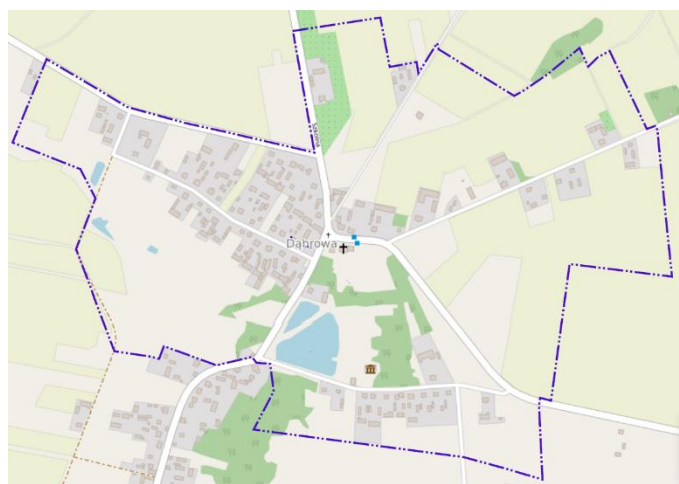
Podobszar rewitalizacji III – Łysów

Podobszar rewitalizacji IV - Przesmyki

Poszczególne podobszary rewitalizacji przedstawiono poglądowo na kolejnych mapach.

Podobszar rewitalizacji I –
Dąbrowa

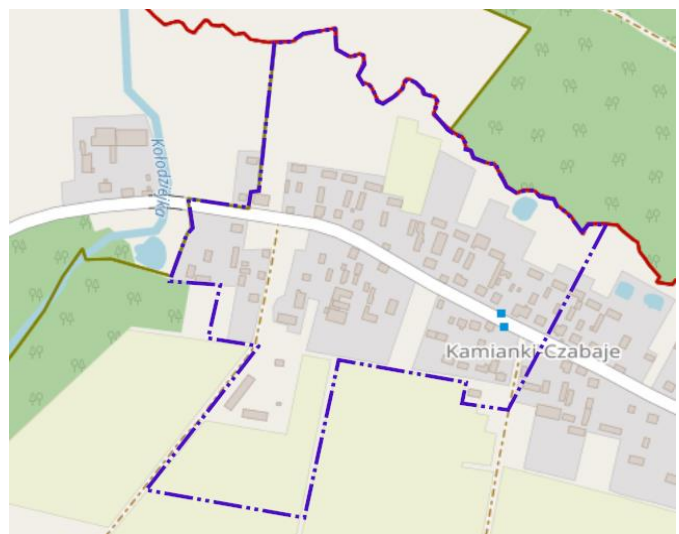
Czy w Pani/Pana opinii
zaznaczony teren powinien
stanowić obszar rewitalizacji?



Odpowiedź:

Podobszar rewitalizacji II –
Kamianki-Czabaje

Czy w Pani/Pana opinii
zaznaczony teren powinien
stanowić obszar rewitalizacji?



Odpowiedź:

Podobszar rewitalizacji III – Łysów

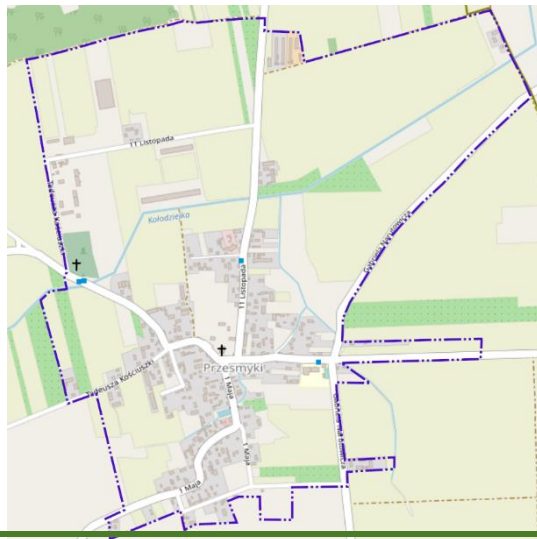
Czy w Pani/Pana opinii zaznaczony teren powinien stanowić obszar rewitalizacji?



Odpowiedź:

Podobszar rewitalizacji IV – Przesmyki

Czy w Pani/Pana opinii zaznaczony teren powinien stanowić obszar rewitalizacji?



Odpowiedź:

Uzasadnienie potrzeby rewitalizacji wskazanych podobszarów rewitalizacji

Czy zgodnie z Pani/Pana wiedzą na obszarze rewitalizacji występują problemy społeczne, głównie w zakresie: bezrobocia, ubóstwa, przestępczości, niskiego poziomu kapitału społecznego (wynikającego m.in. z niskiego poziomu edukacji, niewystarczającego poziomu uczestnictwa w życiu publicznym i kulturalnym)? Jeśli tak, który problem jest najbardziej zauważalny?

Odpowiedź:

Który podobszar rewitalizacji szczególnie wyróżnia się w tym zakresie?

- Podobszar rewitalizacji I – Dąbrowa
- Podobszar rewitalizacji II - Kamianki-Czabaje
- Podobszar rewitalizacji III – Łysów
- Podobszar rewitalizacji IV - Przesmyki

Czy według Pani/Pana opinii na obszarze rewitalizacji występują problemy gospodarcze, jak niski stopień przedsiębiorczości czy słaba kondycja lokalnych przedsiębiorstw? Jeśli tak, który problem jest częściej spotykany?

Odpowiedź:

Jaka jest Pani/Pana zdaniem przyczyna występowania problemów w tym zakresie?

Odpowiedź:

Czy zauważa Pani/Pan występowanie na obszarze rewitalizacji problemów środowiskowych, w szczególności w zakresie przekroczenia standardów jakości środowiska czy obecności odpadów stwarzających zagrożenie dla życia, zdrowia ludzi bądź stanu środowiska (np. wyroby azbestowe)? Jeśli tak, który problem występuje częściej?

Odpowiedź:

W którym Podobszarze rewitalizacji zjawiska te są najbardziej zauważalne?

- Podobszar rewitalizacji I – Dąbrowa
- Podobszar rewitalizacji II - Kamianki-Czabaje
- Podobszar rewitalizacji III – Łysów
- Podobszar rewitalizacji IV - Przesmyki

Czy uważa Pani/Pan, że na obszarze rewitalizacji występują problemy sfery przestrzenno-funkcjonalnej, jak niewystarczające wyposażenie w infrastrukturę techniczną i społeczną, brak dostępu do podstawowych usług lub ich niska jakość lub niski poziom obsługi komunikacyjnej? Jeśli tak, który z problemów występuje w największym stopniu?

Odpowiedź:

Na którym Podobszarze występuje szczególna koncentracja tych zjawisk?

- Podobszar rewitalizacji I – Dąbrowa
- Podobszar rewitalizacji II - Kamianki-Czabaje
- Podobszar rewitalizacji III – Łysów
- Podobszar rewitalizacji IV - Przesmyki

Czy Pani/Pana zdaniem obszar rewitalizacji odznacza się występowaniem problemów w sferze technicznej, przede wszystkim w zakresie stanu technicznego obiektów budowlanych, w tym o przeznaczeniu mieszkaniowym? Jeśli tak, w jaki sposób się to objawia?

Odpowiedź:

Czy dostrzega Pani/Pan inne problemy w tym zakresie? Jeśli tak, to jakie?

Odpowiedź:

Metryczka

Płeć:

- Kobieta
 Mężczyzna

Wiek:

- Do 18 lat
 19-35 lat
 36-59 lat
 60 lat i więcej

Wykształcenie

- Wyższe
 Policealne
 Średnie
 Zawodowe
 Podstawowe

Proszę zaznaczyć, które cechy Panią/Pana charakteryzują w największym stopniu?

- Jestem uczniem/studentem
 Jestem osobą pracującą
 Jestem przedsiębiorcą
 Jestem osobą bezrobotną
 Jestem rencistą/emerytem